



Surface du terrain : 1 006 m²
Surface de plancher : 828,43 m²
Surface d'emprise du bâtiment : 452,07 m²
 soit 44,94% de la surface du terrain
Surface perméable : 382,65 m² soit 38,04%
 de la surface du terrain
Aire de jeux perméable : 44 m² pour
 828,43 m² de surface de plancher soit 5,31%

-  Arbre à abattre
-  Arbre à replanter




Nota: Coordonnées XY rattachées au système UTM40 (gps).
 Nivellement rattaché au système IGN89 (gps).
 Limites apparentes.
 Application cadastrale.

Nota : Les côtes altimétriques indiquées
 sont attachées aux côtes NGR
 ± 0,00 = +26,61 NGR

Nihad AMODE ADAME pour la
 SCCV : NA10
 RCS N° : 928 359 801
 Tél : 0262 48 44 41

MTA & C ARCHITECTES
 93b Avenue Leconte de Lisle
 97490 SAINTE CLOTILDE
 Tél : 0262 41 25 95
 Email : secretariat.mta@gmail.com

MAITRISE D'OUVRAGE SCCV NA10 représentée par Nihad ADAME 35 rue Kovil 97460 Saint-Paul	MAITRISE D'OEUVRE  MTA & C ARCHITECTES 93b Avenue Leconte de Lisle 97490 SAINTE CLOTILDE Tél : 0262 41 25 95 E-mail : secretariat.mta@gmail.com	Opération "LENA" Commune de Saint-Denis	PC2-1 PERMIS DE CONSTRUIRE Plan de masse	Date : 13/08/2024 Echelle : 1:200, 1:1
--	---	--	--	---